ООО «ПК «Каскад»
150043, г. Ярославль, ул. Белинского, д. 1, оф. 507
Телефон/факс: +7(4852)66-33-51
info@kskd76.ru, kskd76.ru

Заказчик Общество с ограниченной ответственностью «Коралл»

Проект планировки территории и проект межевания территории по наружным сетям водоснабжения объекта: «Свиноводческий комплекс с законченным производственным циклом 450 тысяч свиней в год в Бежецком районе Тверской области. Площадка №15. «СВК №7»»

0508/20-ППТ 3

Том 3

Проект межевания территории

2020

ООО «ПК «Каскад»

150043, г. Ярославль, ул. Белинского, д. 1, оф. 507
Телефон/факс: +7(4852)66-33-51
info@kskd76.ru, kskd76.ru

Заказчик Общество с ограниченной ответственностью «Коралл»

Проект планировки территории и проект межевания территории по наружным сетям водоснабжения объекта: «Свиноводческий комплекс с законченным производственным циклом 450 тысяч свиней в год в Бежецком районе Тверской области. Площадка №15. «СВК №7»»

0508/20-Д-ППТ 3

Том 3

Проект межевания территории

Главный инженер проекта **А. Д. Орлова**

Генеральный директор **Д. С. Юрьев**

2020

Содержание

Номер тома	Обозначение	Наименование	Примечание
3	0508/20-ППТ-СП	Состав проекта планировки территории	3
3	0508/20-ППТ 3	**1. Общие положения**	4
3	0508/20-ППТ 3	**2. Сведения об объекте**	4
3	0508/20-ППТ 3	**3. Описание вариантов маршрутов прохождения объекта по территории района строительства, обоснование выбранного варианта**	5
3	0508/20-ППТ 3	**4. Сведения о земельных участках, отводимых на период строительства и эксплуатации линейного объекта**	5
3	0508/20-ППТ 3	**5. Технико-экономическая характеристика проектируемого линейного объекта**	5
3	0508/20-ППТ 3	Графическая часть	11
3	0508/20-ППТ 3	**Схема межевания территории с отображением поворотных точек образуемых и изменяемых земельных участков**	Листов 4
3	0508/20-ППТ 3	**Каталог координат поворотных точек границ образуемых земельных участков**	Лист 1
3	0508/20-ППТ 3	**Каталог координат поворотных точек границ участков, предполагаемых к изъятию под сервитут**	Лист 1

Взам. инв. №

Подпись и дата

Инв. № подл.

Изм.	Кол.уч	№ докум.	Подпись	Дата	0508/20-ППТ-С		
Разраб.		Д.А.Алексеева			Содержание Тома 3	Стадия	Лист	Листов
Проверил		Д. С. Юрьев				П	1	1
Н.контр.		Д. С. Юрьев				ООО «ПК «Каскад»		
ГИП		А. Д. Орлова						

Состав проекта планировки территории

Обозначение	Наименование	Примечание
0508/20-ППТ 1	**Основная (утверждаемая) часть проекта планировки территории**	
0508/20-ППТ 2	**Материалы по обоснованию проекта планировки территории**	
0508/20-ППТ 3	**Проект межевания территории**	

Взам. инв. №

Подпись и дата

Инв. № подл.

Изм.	Кол.уч	№ докум.	Подпись	Дата	0508/20-ППТ-СП		
Разраб.		Д.А.Алексеева			Состав проекта планировки территории	Стадия	Лист	Листов
Проверил		Д. С. Юрьев				П	1	1
Н.контр.		Д. С. Юрьев				ООО «ПК «Каскад»		
ГИП		А. Д. Орлова						

Раздел 3 Проект межевания территории

1. Общие положения

Проект планировки территории разработан на основании документов территориального планирования, правил землепользования и застройки, а также в соответствии с требованиями технических регламентов, нормативов градостроительного проектирования, градостроительных регламентов с учетом границ территорий объектов культурного наследия, границ территорий вновь выявленных объектов культурного наследия, границ зон с особыми условиями использования территорий.

Разработка проекта планировки произведена на основании следующих документов:

- Постановления о подготовке проекта планировки и проекта межевания территории, выданное органом местного самоуправления;
- Техническое задание на разработку проекта;
- Внесение изменений в правила землепользования и застройки Беляницкого сельского поселения Сонковского района Тверской области.

Нормативно-правовой базой разработки проектной документации является:

- Градостроительного кодекса Российской Федерации;
- СП 42.13330.2016 «Градостроительство. Планировка и застройка городских и сельских поселений. Актуализированная редакция СНиП 2.07.01-89*;
- «Земельный кодекс Российской Федерации» с изм. На 31.07.2020, редакция действующая с 28 августа 2020г.)

Графическая часть проекта выполнена на топографической съемке в масштабе 1:1000; 1:500 (система координат – МСК-69, система высот – Балтийская 1932 г.) предоставленной заказчиком.

2. Сведения об объекте

В административном отношении исследованный участок расположен по адресу: Тверская область, Сонковский район, Белянское сельское поселение, район д. д. Рылово - Пригорки

Рассматриваемая трасса водопровода проходит от кольца в районе 3 ПЗ-5 (зона инженерной инфраструктуры) до строящегося свиноводческого комплекса в районе 3 ПЗ-4 (зона предприятий I класса вредности с СЗЗ 1000м) Бежецком районе, Тверской области.

Проектируема инженерная сеть водоснабжения предназначена для подключения к сетям водоснабжения объекта: «Свиноводческий комплекс с законченным производственным циклом на 450 тысяч свиней в год в Бежецком районе Тверской области. Площадка №15.»СВК №7»».

Источником водоснабжения площадки являются артезианские воды.

3. Описание вариантов маршрутов прохождения объекта по территории района строительства, обоснование выбранного варианта

Проект планировки территории и схема прохождения инженерных сетей на объекте – «Свиноводческий комплекс с законченным производственным циклом на 450 тысяч свиней в год в Бежецком районе Тверской области. Площадка № 15 «СВК №7» определили основные параметры систем и основную трассировку инженерных сетей.

Выбранный вариант обоснован минимальным пересечением и сближением от существующих подземных и надземных коммуникаций, зданий и сооружений.

4. Сведения о земельных участках, отводимых на период строительства и эксплуатации линейного объекта

Земли под строительство объекта: «Свиноводческий комплекс с законченным производственным циклом на 450 тысяч свиней в год в Бежецком районе Тверской области. Площадка №15.»СВК №7»» представлены следующими участками:

- 69:30:0000019:419 земли в собственности ООО «Коралл»

- 69:30:0000019:168 земли в собственности ООО «Коралл»

- земли Администрации Сонковского р-на, кадастровый квартал 69:30:0000019
- земли Администрации Сонковского р-на, кадастровый квартал 69:30:0190601

Перечень земельных участков с предполагаемым наложением сервитутов, выделов:

Табл.1

№	Кадастровый номер земельного участка	Площадь, кв.м	
		Общая площадь земельного участка	Площадь, предполагаемая к изъятию под сервитут
1	69:30:0000019:419	33965	2531.31
3	69:30:0000019:168	432000	1086.77
4	кадастровый квартал - 69:30:0000019 Администрация Сонковского р-на		14999.20
5	кадастровый квартал - 69:30:0190601 Администрация Сонковского р-на		19129.42

5. Технико-экономическая характеристика

проектируемого линейного объекта

Табл.1

Наименование показателя	Ед. изм.	Показатель
Наружная сеть водопровода:		
- длина	м	2124
- в т.ч. в зоне 3 ПЗ-5		165
- в зоне 3 ПЗ-4		42
- в зоне 1 ЖЗ-1		1132
- площадь участка межевания	кв.м	37746.7

Графическая часть

С

Схема сводки листов

1

2

3

4

Условные обозначения

- Линия проектируемой наружной сети водоснабжения
- Граница земельного отвода
- Граница населенного пункта
- Граница территории, в отношении которой осуществляется подготовка ППТ – 20 м
- Граница образуемого земельного участка :ЗУ1
- Граница образуемого земельного участка :ЗУ2
- Граница образуемого земельного участка :ЗУ3
- Граница образуемого земельного участка :ЗУ4
- Граница земельных участков по сведениям государственного кадастра недвижимости
- 57 • Номера поворотных точек границ образуемого земельного участка
- :ЗУ1 Условный номер проектируемого участка

Перечень земельных участков с предполагаемым наложением сервитутов, выделов

Условный номер образуемого участка	Кадастровый номер земельного участка, по которому проходит образуемый ЗУ	Общая площадь земельного участка	Площадь, предполагаемая к изъятию под сервитут
:ЗУ1	69:30:0000019:419	33965 м²	2531.31 м²
:ЗУ2	кадастровый квартал – 69:30:0000019 – Администрация Сонковского района		14999,2 м²
:ЗУ3	кадастровый квартал – 69:30:0190601 – Администрация Сонковского района		19129.42 м²
:ЗУ4	69:30:0000019:168	432000 м²	1086.77 м²

Экспликация образуемых земельных участков

Условный номер образуемого участка	Площадь образуемого участка	Вид использования образуемого участка
:ЗУ1	2531.31 м²	Наружный водопровод
:ЗУ2	14999.20 м²	Наружный водопровод
:ЗУ3	19129.42 м²	Наружный водопровод
:ЗУ4	1086.77 м²	Наружный водопровод

69:30:0000019:419

69:30:0000019

69:30:0190601

:ЗУ1

:ЗУ2

:ЗУ3

:ЗУ4

Линия сводки листов Лист 1
Лист 2

Согласовано

Взам. инв. №

Подп. и дата

Инв. № подл.

Изм.	Кол. уч.	Лист	№ док.	Подп.	Дата
ГИП		А.Д. Орлова			
Проверил		Д.С. Юрьев			
Н. контроль		Д.С. Юрьев			
Разработал		Д.А. Алексеева			

0508/20-ППТ

Проект планировки территории и проект межевания территории по наружным сетям водоснабжения объекта: ""Свиноводческий комплекс с законченным производственным циклом 450 тысяч свиней в год в Бежецком районе Тверской области. Площадка №15. "СКВ7""

Свиноводческий комплекс
Сонковский район
Тверская область

Стадия	Лист	Листов
П	1	4

Схема межевания территории с отображением поворотных точек образуемых и изменяемых земельных участков

ООО "ПК "КАСКАД"

Формат А2



Перечень земельных участков с предполагаемым наложением сервитутов, выделов

Условный номер образуемого участка	Кадастровый номер земельного участка, по которому проходит образуемый ЗУ	Общая площадь земельного участка	Площадь, предполагаемая к изъятию под сервитут
:ЗУ1	69:30:0000019:419	33965 м^2	2531.31 м^2
:ЗУ2	кадастровый квартал – 69:30:0000019 – Администрация Сонковского района		14999,2 м^2
:ЗУ3	кадастровый квартал – 69:30:0190601 – Администрация Сонковского района		19129.42 м^2
:ЗУ4	69:30:0000019:168	432000 м^2	1086.77 м^2

Экспликация образуемых земельных участков

Условный номер образуемого участка	Площадь образуемого участка	Вид использования образуемого участка
:ЗУ1	2531.31 м^2	Наружный водопровод
:ЗУ2	14999.20 м^2	Наружный водопровод
:ЗУ3	19129.42 м^2	Наружный водопровод
:ЗУ4	1086.77 м^2	Наружный водопровод

Изм.	Кол. уч.	Лист	№ док.	Подп.	Дата

0508/20-ППТ

Проект планировки территории и проект межевания территории по наружным сетям водоснабжения объекта: ""Свиноводческий комплекс с законченным производственным циклом 450 тысяч свиней в год в Бежецком районе Тверской области. Площадка №15. "СКВ7""

ГИП	А.Д. Орлова		
Проверил	Д.С. Юрьев		
Н. контроль	Д.С. Юрьев		
Разработал	Д.А. Алексеева		

Свиноводческий комплекс
Сонковский район
Тверская область

Стадия	Лист	Листов
П	2	4

Схема межевания территории с отображением поворотных точек образуемых и изменяемых земельных участков

ООО "ПК "КАСКАД"

Согласовано

Взам. инв. №

Подп. и дата

Инв. № подл.

Формат А2

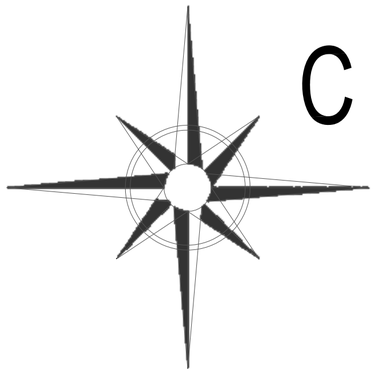

Линия сводки листов Лист 2
Лист 3

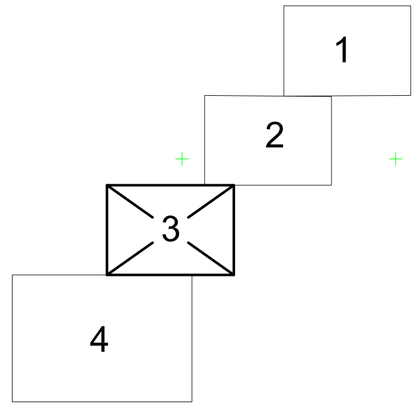

69:30:0000019:419

69:30:0000019

69:30:0000019

69:30:0000019:168

:ЗУ1

:ЗУ2

:ЗУ3

:ЗУ4

Условные обозначения

- Линия проектируемой наружной сети водоснабжения
- Граница земельного отвода
- Граница населенного пункта
- Граница территории, в отношении которой осуществляется подготовка ППТ – 20 м
- Граница образуемого земельного участка :ЗУ1
- Граница образуемого земельного участка :ЗУ2
- Граница образуемого земельного участка :ЗУ3
- Граница образуемого земельного участка :ЗУ4
- Граница земельных участков по сведениям государственного кадастра недвижимости
- 57 • Номера поворотных точек границ образуемого земельного
- :ЗУ1 Условный номер проектируемого участка

Перечень земельных участков с предполагаемым наложением сервитутов, выделов

Условный номер образуемого участка	Кадастровый номер земельного участка, по которому проходит образуемый ЗУ	Общая площадь земельного участка	Площадь, предполагаемая к изъятию под сервитут
:ЗУ1	69:30:0000019:419	33965 м^2	2531.31 м^2
:ЗУ2	кадастровый квартал – 69:30:0000019 – Администрация Сонковского района		14999,2 м^2
:ЗУ3	кадастровый квартал – 69:30:0190601 – Администрация Сонковского района		19129.42 м^2
:ЗУ4	69:30:0000019:168	432000 м^2	1086.77 м^2

Экспликация образуемых земельных участков

Условный номер образуемого участка	Площадь образуемого участка	Вид использования образуемого участка
:ЗУ1	2531.31 м^2	Наружный водопровод
:ЗУ2	14999.20 м^2	Наружный водопровод
:ЗУ3	19129.42 м^2	Наружный водопровод
:ЗУ4	1086.77 м^2	Наружный водопровод

Линия сводки листов Лист 3
Лист 4

Согласовано

Взам. инв. №

Подп. и дата

Инв. № подл.

Изм.	Кол. уч.	Лист	№ док.	Подп.	Дата
ГИП		А.Д. Орлова			
Проверил		Д.С. Юрьев			
Н. контроль		Д.С. Юрьев			
Разработал		Д.А. Алексеева			

0508/20-ППТ

Проект планировки территории и проект межевания территории по наружным сетям водоснабжения объекта: ""Свиноводческий комплекс с законченным производственным циклом 450 тысяч свиней в год в Бежецком районе Тверской области. Площадка №15. "СКВ7""

Свиноводческий комплекс
Сонковский район
Тверская область

Стадия	Лист	Листов
П	3	4

Схема межевания территории с отображением поворотных точек образуемых и изменяемых земельных участков

ООО "ПК "КАСКАД"

Формат А2

С

Схема сводки листов

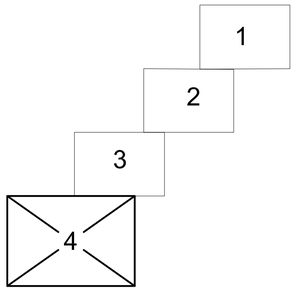

Линия сводки листов Лист 3
Лист 4

Условные обозначения

- Линия проектируемой наружной сети водоснабжения
- Граница земельного отвода
- Граница населенного пункта
- Граница территории, в отношении которой осуществляется подготовка ППТ – 20 м
- Граница образуемого земельного участка :ЗУ1
- Граница образуемого земельного участка :ЗУ2
- Граница образуемого земельного участка :ЗУ3
- Граница образуемого земельного участка :ЗУ4
- Граница земельных участков по сведениям государственного кадастра недвижимости
- 57 • Номера поворотных точек границ образуемого земельного
- :ЗУ1 Условный номер проектируего участка

Экспликация образуемых земельных участков

Условный номер образуемого участка	Площадь образуемого участка	Вид использования образуемого участка
:ЗУ1	2531.31 м²	Наружный водопровод
:ЗУ2	14999.20 м²	Наружный водопровод
:ЗУ3	19129.42 м²	Наружный водопровод
:ЗУ4	1086.77 м²	Наружный водопровод

Перечень земельных участков с предполагаемым наложением сервитутов, выделов

Условный номер образуемого участка	Кадастровый номер земельного участка, по которому проходит образуемый ЗУ	Общая площадь земельного участка	Площадь, предполагаемая к изъятию под сервитут
:ЗУ1	69:30:0000019:419	33965 м²	2531.31 м²
:ЗУ2	кадастровый квартал – 69:30:0000019 – Администрация Сонковского района		14999,2 м²
:ЗУ3	кадастровый квартал – 69:30:0190601 – Администрация Сонковского района		19129.42 м²
:ЗУ4	69:30:0000019:168	432000 м²	1086.77 м²

69:30:0000019
69:30:0000019:168
69:30:0000019:168

Изм.	Кол. уч.	Лист	№ док.	Подп.	Дата

ГИП	А.Д. Орлова
Проверил	Д.С. Юрьев
Н. контроль	Д.С. Юрьев
Разработал	Д.А. Алексеева

0508/20-ППТ

Проект планировки территории и проект межевания территории по наружным сетям водоснабжения объекта: "Свиноводческий комплекс с законченным производственным циклом 450 тысяч свиней в год в Бежецком районе Тверской области. Площадка №5. "СКВ7"

Свиноводческий комплекс Сонковский район Тверская область

Стадия	Лист	Листов
П	4	4

Схема межевания территории с отображением поворотных точек образуемых и изменяемых земельных участков

ООО "ПК "КАСКАД"

Согласовано

Взам. инв. №

Подп. и дата

Инв. № подл.

Формат А1

Каталог координат поворотных точек границ образуемого земельного участка

		Номер точки	X	Y	Площадь
:ЗУ1 Земельный участок образованный путем выдела из сущ. ЗУ с кад. №69: 30:0000019:419 Площадь 2531.31 $м^2$	:ЗУ1	1	3164500.07	392917.92	2531.31 м2
		2	3164520.11	392943.18	
		3	3164574.88	392899.86	
		4	3164509.03	392817.81	
		5	3164500.13	383922.68	
		6	3164554.21	392890.41	
		7	3164523.91	392914.35	
		8	3164516.45	392904.84	
:ЗУ2 Земельный участок образованный путем выдела из сущ. ЗУ с кад. №69: 30:0000019 Площадь 14999.20 $м^2$	:ЗУ2.1	5	3164500.13	383922.68	1868.05 м2
		4	3164509.03	392817.81	
		3	3164574.88	392899.86	
		9	3164580.86	392895.14	
		10	3164540.63	392843.60	
		11	3164524.04	392826.21	
		12	3164508.19	392805.43	
		13	3164476.83	392764.95	
		14	3164462.95	392776.11	
	:ЗУ2.2	25	3164296.94	392497.79	1097.79 м2
		24	3164300.74	392468.64	
		29	3164291.08	392456.73	
		30	3164253.90	392486.81	
		31	3164247.24	392481.35	
		32	3164267.86	392502.37	
		33	3164287.82	392486.23	
	:ЗУ2.3	34	3164239.7	392473.81	35.31 м2
		35	3164225.83	392458.91	
		36	3164215.87	392453.21	
	:ЗУ2.4	37	3164182.43	392424.29	235.43 м2
		38	3164173.72	392412.67	
		39	3164157.7	392399.94	
		40	3164145.66	392386.76	
		41	3164139.97	392385.48	
		42	3164132.98	392378.04	
		43	3164124.18	392367.20	
		44	3164115.09	392359.93	
		45	3164108.43	392355.35	
		46	3164091.17	392342.72	
		47	3164075.51	392328.78	
		48	3164059.3	392317.1	
		49	3164051.77	392311.98	
		50	3164104.66	392353.51	

		Номер точки	X	Y	Площадь
:ЗУ2 Земельный участок образованный путем выдела из сущ. ЗУ с кад. №69: 30:0000019 Площадь 14999.20 $м^2$	:ЗУ2.5	51	3164047.63	392309.16	92.53 м2
		52	3164041.21	392304.79	
		53	3164025.83	392295.17	
		54	3164015.98	392289.12	
		55	3163999.57	392279.19	
		56	3163985.1	392270.94	
		57	3163962.88	392258.64	
		58	3163954.51	392254.09	
		59	3164013.56	392289.11	
	:ЗУ2.6	60	3163927.56	392238.16	19.41 м2
		61	3163917.03	392231.17	
		62	3163897.50	392220.15	
		63	3163880.14	392210.36	
	:ЗУ2.7	83	3163639.56	392061.04	11650.68
		82	3163641.52	392061.97	
		81	3163648.93	392061.81	
		80	3163660.31	392053.90	
		95	3163655.99	392046.69	
		96	3163630.80	391997.12	
		97	3163626.67	391991.55	
		98	3163619.50	391975.47	
		99	3163607.94	391965.90	
		100	3163604.70	391956.56	
		101	3163596.78	391946.80	
		102	3163585.94	391934.30	
		103	3163571.19	391916.68	
		104	3163557.82	391899.87	
		105	3163544.50	391884.65	
		106	3163528.82	391865.75	
		107	3163517.68	391848.79	
		108	3163497.78	391826.27	
		109	3163485.28	391811.62	
		110	3163474.19	391796.53	
		111	3163459.61	391778.28	
		112	3163447.54	391761.74	
		113	3163436.91	391751.07	
		114	3163425.35	391732.44	
		115	3163407.8	391710.61	
		116	3163395.87	391694.54	
		117	3163381.14	391678.54	
		118	3163352.79	391642.37	

		Номер точки	X	Y	Площадь
:ЗУ2 Земельный участок образованный путем выдела из сущ. ЗУ с кад. №69: 30:0000019 Площадь 14999.20 $м^2$	:ЗУ2.7	119	3163340.00	391627.73	11650.68 м2
		120	1363442.37	391547.95	
		121	3163417.21	391540.74	
		122	3163314.76	391620.59	
		123	3163523.7	391881.42	
		124	3163581.07	391953.03	
		125	3163586.66	391958.55	
		126	3163624.52	392032.02	
		127	3163624.52	392035.57	
		128	3163634.67	392055.7	
		129	3163636.32	392054.94	
		130	3163638.83	392059.8	
:ЗУ3 Земельный участок образованный путем выдела из сущ. ЗУ с кад. №69:30:0190601 Площадь 19129.42 $м^2$	:ЗУ3.1	14	3164462.95	392776.11	7366.93 м2
		13	3164476.83	392764.95	
		15	3164470.75	392757.78	
		16	3164445.39	392724.74	
		17	3164422.22	392694.75	
		18	3164407.92	392676.24	
		19	3164371.96	392631.34	
		20	3164361.71	392619.33	
		21	3164334.41	392581.79	
		22	3164305.11	392544.64	
		23	3164339.64	392516.68	
		24	3164300.74	392468.64	
		25	3164296.94	392497.79	
		26	3164310.36	392514.80	
		27	3164276.24	392542.26	
		28	3164397.99	392694.75	
	:ЗУ3.2	64	3164257.12	392511.05	11762.49 м2
		32	3164267.86	392502.37	
		31	3164247.24	392481.35	
		65	3164245.07	392479.57	
		34	3164239.70	392473.81	
		36	3164215.87	392453.21	
		66	3164206.46	392447.85	
		67	3164198.00	392441.51	
		68	3164186.20	392429.32	
		37	3164182.43	392424.29	
		50	3164104.66	392353.51	
		49	3164051.77	392311.98	
		51	3164047.63	392309.16	

		Номер точки	X	Y	Площадь
:ЗУ3 Земельный участок образованный путем выдела из сущ. ЗУ с кад. №69: 30:0190601 Площадь 19129.42 $м^2$	:ЗУ3.2	59	3164013.56	392289.11	11762.49 м2
		58	3163954.51	392254.09	
		69	3163937.56	392244.85	
		60	3163927.56	392238.16	
		63	3163880.14	392210.36	
		70	3163861.63	392200.94	
		71	3163845.09	392190.69	
		72	3163826.66	392181.57	
		73	3163805.79	392167.53	
		74	3163788.37	392157.38	
		75	3163751.44	392132.7	
		76	3163730.29	392122.64	
		77	3163720.39	392115.79	
		78	3163707.61	392103.5	
		79	3163678.17	392083.71	
		80	3163660.31	392053.9	
		81	3163648.93	392061.81	
		82	3163641.52	392061.97	
		83	3163639.56	392061.04	
		84	3163660.85	392097.4	
		85	3163723.2	392139.22	
		86	3163818.32	392192.09	
		87	3163987.70	392289.11	
		88	3164048.13	392325.77	
		89	3164071.24	392342.51	
		90	3164122.28	392389.63	
		91	3164174.12	392437.14	
		92	3164185.53	392437.52	
		93	3164185.18	392447.29	
		94	3164191.01	392452.62	
:ЗУ4 Земельный участок образованный путем выдела из сущ. ЗУ с кад. №69: 30:0000019:168 Площадь 1086.77 $м^2$	:ЗУ4	121	3163417.21	391540.74	1086.77 м2
		120	3163442.37	391547.95	
		131	3163458.65	391535.26	
		132	3163475.89	391515.68	
		133	3163472.92	391515.58	
		134	3163472.92	391513.08	
		135	3163471.19	391513.08	
		136	3163471.19	391511.64	
		137	3163460.12	391505.14	
		138	3163441.41	391523.39	
		139	3163436.69	391525.55	

Согласовано

Взам. инв. №

Подп. и дата

Инв. № подл.

Изм.	Кол. уч.	Лист	№ док.	Подп.	Дата
ГИП		А.Д. Орлова			
Проверил		Д.С. Юрьев			
Н. контроль		Д.С. Юрьев			
Разработал		Д.А. Алексеева			

0508/20-ППТ

Проект планировки территории и проект межевания территории по наружным сетям водоснабжения объекта: ""Свиноводческий комплекс с законченным производственным циклом 450 тысяч свиней в год в Бежецком районе Тверской области. Площадка №15. "СКВ7""

Свиноводческий комплекс
Сонковский район
Тверская область

Стадия	Лист	Листов
П	1	1

Каталог координат поворотных точек границ образуемого земельного участка

ООО "ПК "КАСКАД"

Формат A2